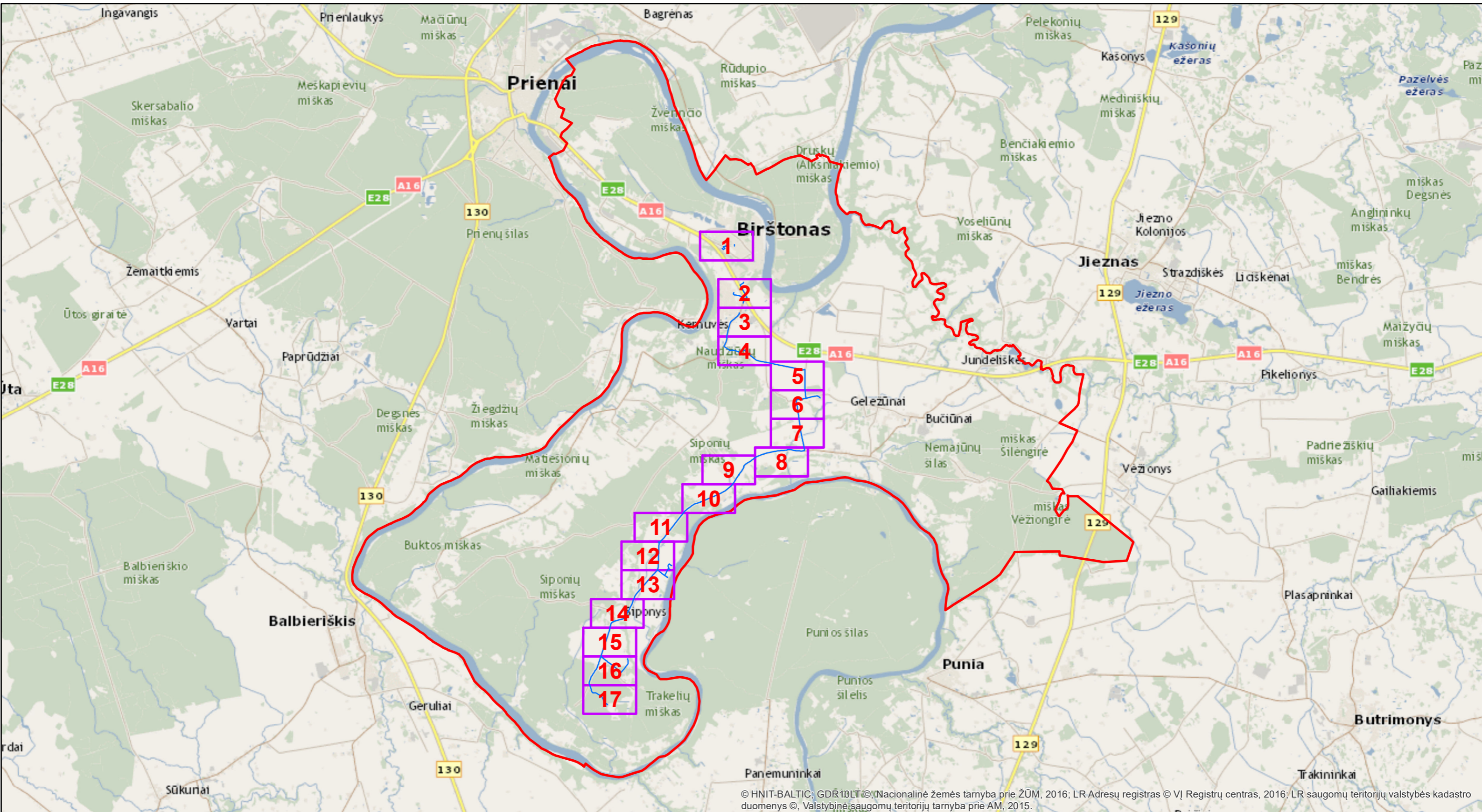





VšĮ "Plačiajuostis internetas" tinklo apsaugos zonos planas Birštono savivaldybėje

PATVIRTINTA
Lietuvos Respublikos susisiekimo ministro
2022 m. d. įsakymu Nr.



© HNIT-BALTIC; GDR10LT © Nacionalinė žemės tarnyba prie ŽŪM, 2016; LR Adresų registras © VĮ Registrų centras, 2016; LR saugomų teritorijų valstybės kadastro duomenys © Valstybinė saugomų teritorijų tarnyba prie AM, 2015.

Sutartiniai ženklai

-  Požeminis ryšių kabelis (3801)
-  Teritorijos suskirstymas lapais
-  Savivaldybės aprėpties ribos

Kartografinis pagrindas:

©HNIT-BALTIC;
GDR10LT © Nacionalinė žemės tarnyba prie ŽŪM, 2016;
LR Adresų registras © VĮ Registrų centras, 2016;
LR saugomų teritorijų valstybės kadastro duomenys ©, Valstybės saugomų teritorijų tarnyba prie AM, 2015;
©UAB HNIT-Baltic, 2014;
ORT10LT © Nacionalinė žemės tarnyba prie Žemės ūkio ministerijos, 2018-2020



| | | | | |
|---|--------------------------------|------------|------------|----------|
| VšĮ "Plačiajuostis internetas" | Sausio 13-osios g. 10, Vilnius | | | |
| VšĮ "Plačiajuostis internetas" tinklo apsaugos zonos planas Birštono sav. | | | | |
| Pareigos | Kval. paž. Nr. | V. Pavardė | Data | Mastelis |
| Proj. vadovas | 8879 | M. Bitinas | 2022-02-14 | 1:3000 |
| | | | | |